EPA MASSE DES DOUANES
11, rue des Deux Communes
Immeuble "Les Allées de Montreuil"
93558 MONTREUIL CEDEX

Département de CORSE DU NORD
Commune de BASTIA
11, rue Jules Mondonoli

Nature du document

PLAN ARCHITECTURAL

Niveaux Sous-sol et Rez-de-chaussée

Planche
01/03

Opération

EPA MASSE DOUANES
CITE DOUANIERE DE BASTIA
REALISATION DE PLANS ET MESURAGES DE SURFACES

ECHELLE 1/100

PRESTATAIRE

opsia
Téléphone : 04 94 23 93 00
Téléphone : 04 91 79 38 75
www.opsia.fr - contact@opsia.fr

REFERENCES TECHNIQUES, ADMINISTRATIVES ET SUIVI

INDICE	MODIFICATIONS	DATE
A	EDITION ORIGINALE	17/12/19

N° Marché : 2018-000-07.5 Lot 5 - Corse — Dossier N° 191374602
N° Commande : 2019001250 du 17/06/19 — Réf. fichier : 13746-02_ARC_P01

REDACTEUR	VERIFICATEUR	APPROBATEUR
F. CASTERES F. BOUROU	M. AYOUBI	F. HOSPITAL

PLAN DE LOCALISATION — ECHELLE 1/25000

ETAT PARCELLAIRE

EXTRAIT DU PLAN CADASTRAL — SECTION AY

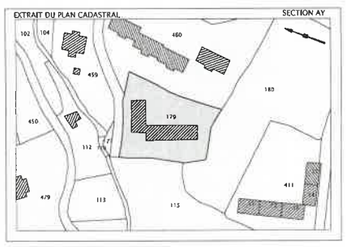

SECTION	NUMERO	PROPRIETAIRE	CONTENANCE
AY	179	ETAT MINISTERE DE L'ECONOMIE ET DES FINANCES	2580 m²

NIVEAU SOUS-SOL

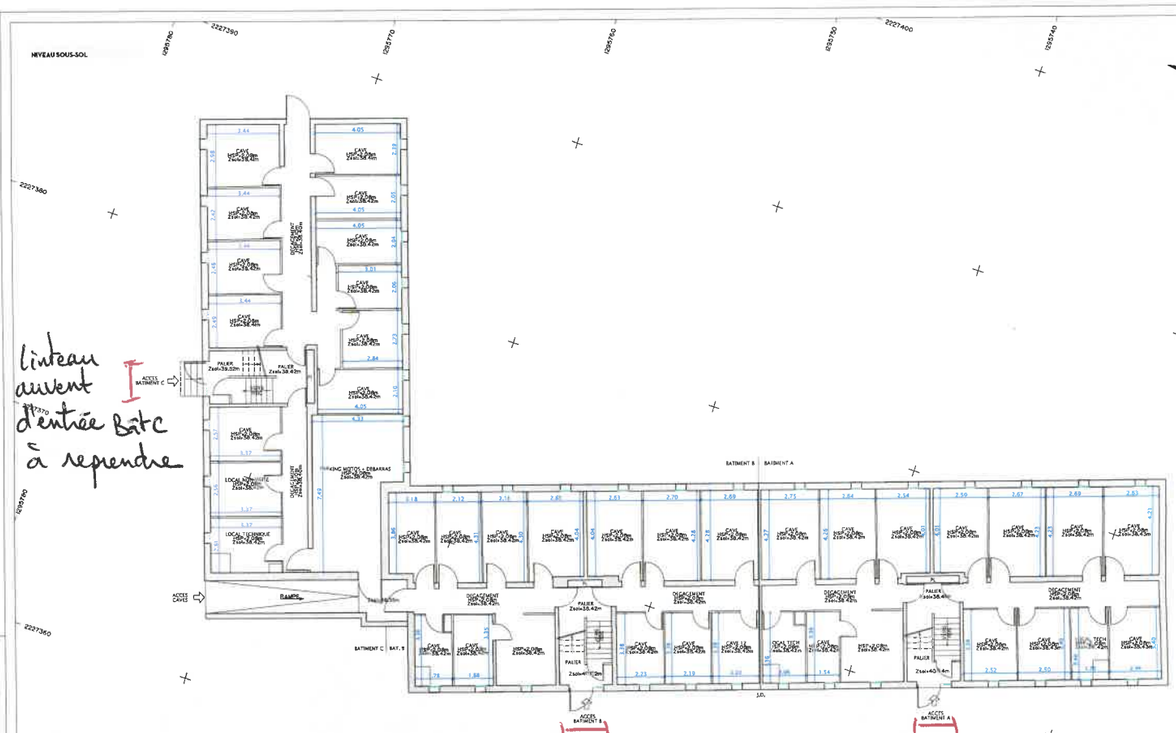

LEGENDE :

HSP=2.90m	HAUTEUR SOUS PLAFOND		SENS MONTANT DES ESCALIERS
HSP=2.45m	HAUTEUR SOUS FAUX-PLAFOND		FENETRE
HSP=1.80m	HAUTEUR SOUS POUTRE	1.75	COTATIONS DES PRICES
======	POUTRE		CLOISON
			MUR
			NUMERO D'APPARTEMENT (CAH)

VALEUR DU DOCUMENT :

GEOREFERENCE :
LES COORDONNEES PLANIMETRIQUES SONT EXPRIMEES DANS LE SYSTEME GEODESIQUE RGF93 - PROJECTION CONIQUE CONFORME 42.
LES COORDONNEES ALTIMETRIQUES SONT EXPRIMEES DANS LE SYSTEME D'ALTITUDE NGF-IGN 1969.

ETAT DES LIEUX :
PLAN D'ETAT DES LIEUX ETABLI SUIVANT UN LEVE REGULIER A L'ECHELLE DU 1/100e EN DATE DE SEPTEMBRE 2019.

0m — 10m

NIVEAU REZ-DE-CHAUSSEE

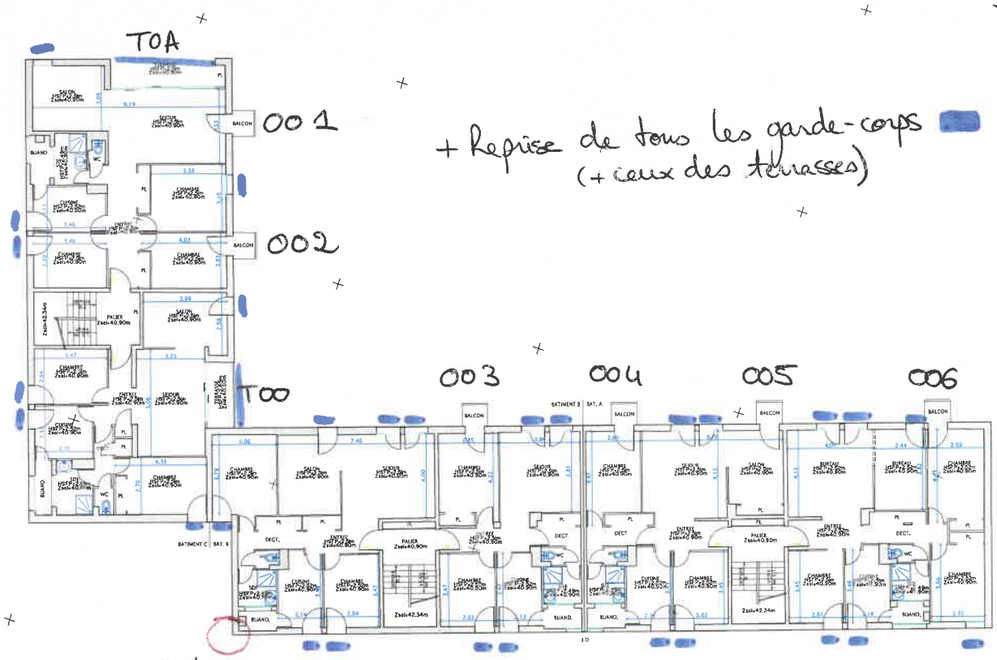

+ Reprise de tous les garde-corps (+ ceux des terrasses)

Angle Bât B toute hauteur

LEGENDE :

HSP=2.90m	HAUTEUR SOUS PLAFOND		SENS MONTANT DES ESCALIERS
HSP=2.45m	HAUTEUR SOUS FAUX-PLAFOND		FENETRE
HSP=1.80m	HAUTEUR SOUS POUTRE	1.75	COTATIONS DES PRICES
======	POUTRE		CLOISON
			MUR
			NUMERO D'APPARTEMENT (CAH)

VALEUR DU DOCUMENT :

GEOREFERENCE :
LES COORDONNEES PLANIMETRIQUES SONT EXPRIMEES DANS LE SYSTEME GEODESIQUE RGF93 - PROJECTION CONIQUE CONFORME 42.
LES COORDONNEES ALTIMETRIQUES SONT EXPRIMEES DANS LE SYSTEME D'ALTITUDE NGF-IGN 1969.

ETAT DES LIEUX :
PLAN D'ETAT DES LIEUX ETABLI SUIVANT UN LEVE REGULIER A L'ECHELLE DU 1/100e EN DATE DE SEPTEMBRE 2019.

0m — 10m